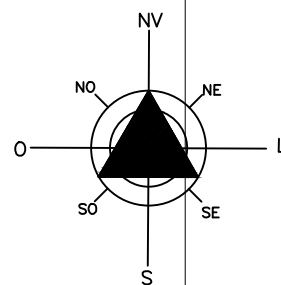


446840.000

446880.000



**Global Topomensura**  
**Desembargador Clotario Portugal, 349**  
**Centro - Campo Largo - Pr**  
**www.globaltopomensura.com**



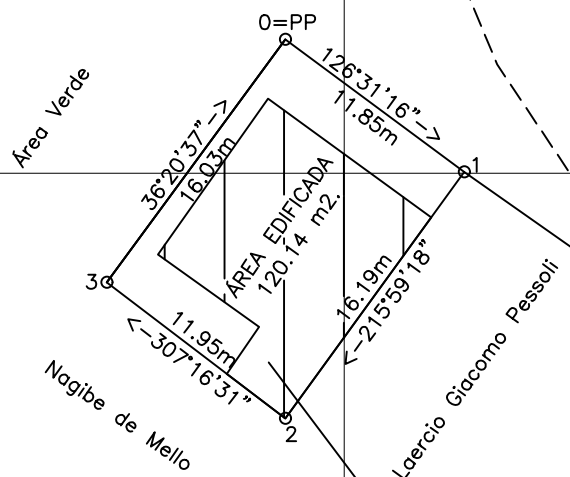
6994640.000

6994600.000




6994560.000

RUA ANTÔNIO NUNES VARELA

RUA RINALDO FLAMIA



Proprietário: Mirian Huther  
 Área Total = 191.76 m<sup>2</sup>.  
 Perímetro = 56.031 m.

-  ÁREA EDIFICADA
-  MEIO FIO
-  ALINHAMENTO PREDIAL

ASSINATURA CONFRONTANTES:

\_\_\_\_\_  
 LERCIO GIACOMO PESSOLI  
 CPF 009.000.149-46

\_\_\_\_\_  
 NAGIBE DE MELLO  
 CPF 168.128.759-53

SIRGAS 2000

ESCALA: 1:400

ORGÃOS PÚBLICOS:

TÍTULO:

PLANTA TOPOGRÁFICA PLANIMÉTRICA GEORREFERENCIADA DE TERRENO URBANO SITUADO NA RUA RINALDO FLAMIA - LOTE 21 - QUADRA 'B' - VILA CORDAZZO - JOAÇABA - SANTA CATARINA.

DECLARAÇÃO:

DECLARAMOS QUE AS METRAGENS, ÁREAS, CONFRONTANTES E SITUAÇÃO, SÃO DE INTEIRA RESPONSABILIDADE DO PROPRIETÁRIO E DO RESPONSÁVEL TÉCNICO ABAIXO ASSINADO.

PROPRIETÁRIOS:

\_\_\_\_\_  
 MIRIAN HUTHER  
 CPF 621.274.549-87

RESPONSÁVEL TÉCNICO:

\_\_\_\_\_  
 TIAGO DOS SANTOS ABDALLA - TÉCNICO EM AGRIMENSURA - CFT-BR nº 171665101-8

446840.000

446880.000