

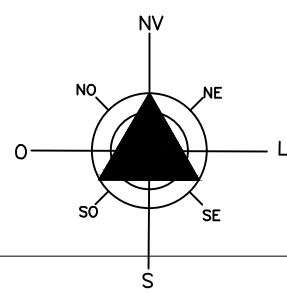
446840.000

446880.000

6994640.000

6994600.000

6994560.000



**Global Topomensura**  
**Desembargador Clotario Portugal, 349**  
**Centro - Campo Largo - Pr**  
**www.globaltopomensura.com**



ASSINATURA CONFRONTANTES:

\_\_\_\_\_  
 LAERCIO GIACOMO PESSOLI  
 CPF 009.000.149-46

\_\_\_\_\_  
 PATRICIA GUNSETT  
 CPF 558.819.129-34

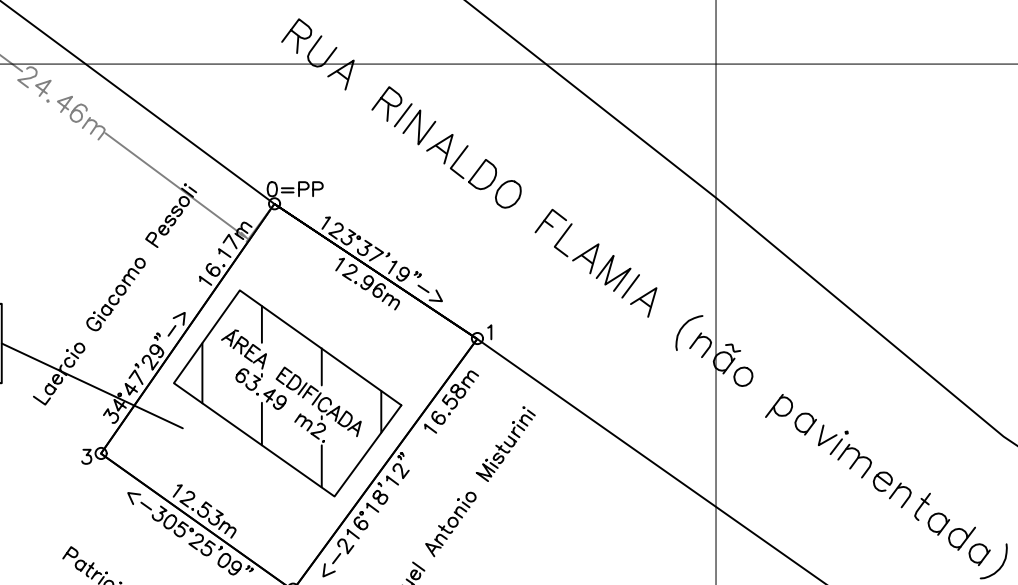
\_\_\_\_\_  
 MIGUEL ANTONIO MISTURINI  
 CPF 706.108.949-00


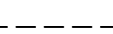

SIRGAS 2000

ESCALA: 1:400

ORGÃOS PÚBLICOS:

Proprietário (a): Valdir Rabaioli.  
 Área = 208,60 m<sup>2</sup>.  
 Perímetro = 71,202 m.



-  ÁREA EDIFICADA
-  MEIO FIO
-  ALINHAMENTO PREDIAL

TÍTULO:

PLANTA TOPOGRÁFICA PLANIMÉTRICA GEORREFERENCIADA DE TERRENO URBANO SITUADO  
 NA RUA RINALDO FLAMIA - LOTE 17 - QUADRA 'B' - VILA CORDAZZO - JOAÇABA - SANTA  
 CATARINA.

DECLARAÇÃO:

DECLARAMOS QUE AS METRAGENS, ÁREAS, CONFRONTANTES E SITUAÇÃO, SÃO DE INTEIRA  
 RESPONSABILIDADE DO PROPRIETÁRIO E DO RESPONSÁVEL TÉCNICO ABAIXO ASSINADO.

PROPRIETÁRIOS:

\_\_\_\_\_  
 VALDIR RABAIOLI  
 CPF 509.667.909-87

RESPONSÁVEL TÉCNICO:

\_\_\_\_\_  
 TIAGO DOS SANTOS ABDALLA - TÉCNICO EM AGRIMENSURA - CFT-BR nº 171665101-8