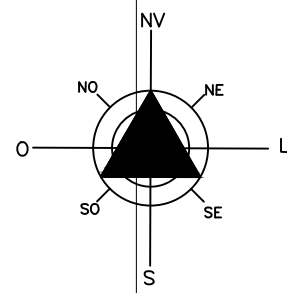


446840.000

446880.000



Global Topomensura
Desembargador Clotario Portugal, 349
Centro - Campo Largo - Pr
www.globaltopomensura.com



ASSINATURA CONFRONTANTES:

 MIRIAN HUTHER
 CPF 621.274.549-87

 VALDIR RABAIOLI
 CPF 509.667.909-87

 DALVA RODRIGUES PAGANINI
 CPF 022.106.839-20

SIRGAS 2000

ESCALA: 1:400

ORGÃOS PÚBLICOS:

TÍTULO:

PLANTA TOPOGRÁFICA PLANIMÉTRICA GEORREFERENCIADA DE TERRENO URBANO SITUADO NA RUA RINALDO FLAMIA - LOTE 19 - QUADRA 'B' - VILA CORDAZZO - JOAÇABA - SANTA CATARINA.

DECLARAÇÃO:

DECLARAMOS QUE AS METRAGENS, ÁREAS, CONFRONTANTES E SITUAÇÃO, SÃO DE INTEIRA RESPONSABILIDADE DO PROPRIETÁRIO E DO RESPONSÁVEL TÉCNICO ABAIXO ASSINADO.

PROPRIETÁRIOS:

 LAERCIO GIACOMO PESSOLI
 CPF 009.000.149-46

RESPONSÁVEL TÉCNICO:

 TIAGO DOS SANTOS ABDALLA - TÉCNICO EM AGRIMENSURA - CFT-BR nº 171665101-8

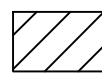
6994640.000

6994600.000

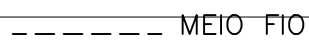
6994560.000

446840.000

446880.000



ÁREA EDIFICADA



MEIO FIO



ALINHAMENTO PREDIAL

RUA ANTÔNIO NUNES VARELA

RUA RINALDO FLAMIA (não pavimentada)

Mirian Huther

Dalva Rodrigues Paganini

Valdir Rabioli

11.85m

12.94m

35°59'18" →

16.07m

155.88 m²

15.89m

12.60m

125°59'18" →

12.60m

← 305°09'49" →

← 214°46'49" →

O=PP

1

2

3

Proprietário: Laercio Giacomo Pessoli
 Área Total = 204,04 m².
 Perímetro = 57,499 m.