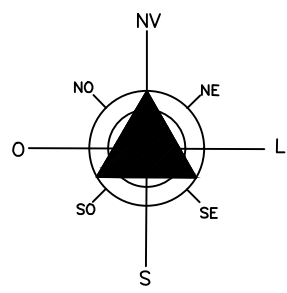


446800.000

446840.000






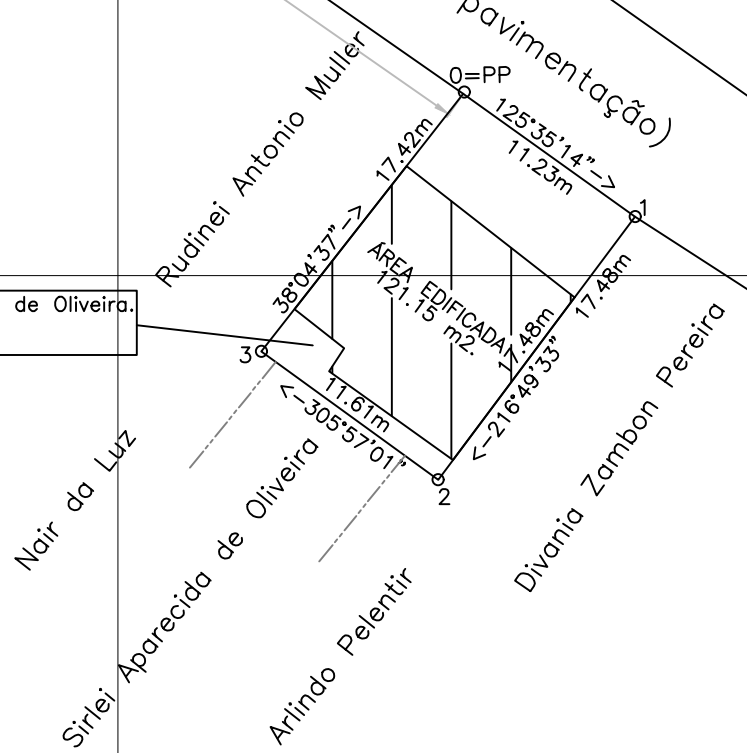
RUA ANTÔNIO NUNES VARELA

RUA LUCIANO VIECELLI (sem pavimentação)

Proprietário (a): Andreia Lourdes Antunes de Oliveira.
Área Total = 199,20 m².
Perímetro = 57,740 m.

ÁREA EDIFICADA
121,15 m²

-  ÁREA EDIFICADA
-  MEIO FIO
-  ALINHAMENTO PREDIAL



Global Topomensura
Desembargador Clotario Portugal, 349
Centro - Campo Largo - Pr
www.globaltopomensura.com



ASSINATURA CONFRONTANTES:

DIVANIA ZAMBON PEREIRA
CPF 048.919.629-25

RUDINEI ANTONIO MULLER
CPF 030.002.719-29

ARLINDO PELENTIR
CPF 333.734.269-87

SIRLEI APARECIDA DE OLIVEIRA
CPF 933.956.049-34

NAIR DA LUZ
CPF 048.737.879-20

SIRGAS 2000

ESCALA: 1:400

ORGÃOS PÚBLICOS:

TÍTULO:

PLANTA TOPOGRÁFICA PLANIMÉTRICA GEORREFERENCIADA DE TERRENO URBANO SITUADO NA RUA LUCIANO VIECELLI - LOTE 21 - QUADRA C - VILA CORDAZZO - JOAÇABA - SANTA CATARINA.

DECLARAÇÃO:

DECLARAMOS QUE AS METRAGENS, ÁREAS, CONFRONTANTES E SITUAÇÃO, SÃO DE INTEIRA RESPONSABILIDADE DO PROPRIETÁRIO E DO RESPONSÁVEL TÉCNICO ABAIXO ASSINADO.

PROPRIETÁRIOS:

ANDREIA LOURDES ANTUNES DE OLIVEIRA
CPF 004.047.889-04

RESPONSÁVEL TÉCNICO:

TIAGO DOS SANTOS ABDALLA - TÉCNICO EM AGRIMENSURA - CFT-BR nº 171665101-8

446800.000

446840.000

6994600.000

6994560.000