

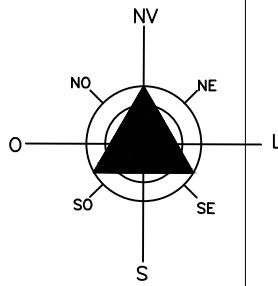
446875.000

446930.000

6994625.000

6994570.000

6994515.000



**Global Topomensura**  
**Desembargador Clotario Portugal, 349**  
**Centro - Campo Largo - Pr**  
**www.globaltopomensura.com**



ASSINATURA CONFRONTANTES:

\_\_\_\_\_  
 MOANA UBIALI RODRIGUES  
 CPF 048.229.929-00

\_\_\_\_\_  
 MUNICÍPIO DE JOAÇABA - SC  
 CNPJ 82.939.380/0001-99

\_\_\_\_\_  
 TEREZA VARELLA  
 CPF 639.559.469-91

SIRGAS 2000

ESCALA: 1:550

ORGÃOS PÚBLICOS:

TÍTULO:

PLANTA TOPOGRÁFICA PLANIMÉTRICA GEORREFERENCIADA DE TERRENO URBANO SITUADO NA RUA RINALDO FLAMIA - LOTE 03 - QUADRA 'B' - VILA CORDAZZO - JOAÇABA - SANTA CATARINA.

DECLARAÇÃO:

DECLARAMOS QUE AS METRAGENS, ÁREAS, CONFRONTANTES E SITUAÇÃO, SÃO DE INTEIRA RESPONSABILIDADE DO PROPRIETÁRIO E DO RESPONSÁVEL TÉCNICO ABAIXO ASSINADO.

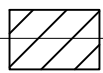


PROPRIETÁRIOS:

\_\_\_\_\_  
 JEFFERSON DE SOUSA  
 CPF 055.268.409-05

RESPONSÁVEL TÉCNICO:

\_\_\_\_\_  
 TIAGO DOS SANTOS ABDALLA - TÉCNICO EM AGRIMENSURA - CFT-BR nº 171665101-8

Proprietário (a): Jefferson de Sousa.  
 Área = 425,48 m<sup>2</sup>.  
 Perímetro = 86,208 m.

-  ÁREA EDIFICADA
-  MEIO FIO
-  ALINHAMENTO PREDIAL

446875.000

446930.000

