

446760.000

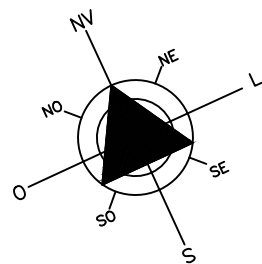
446790.000

6994590.000

6994560.000

6994530.000

446730.000



**Global Topomensura**  
**Desembargador Clotario Portugal, 349**  
**Centro - Campo Largo - Pr**  
**www.globaltopomensura.com**



ASSINATURA CONFRONTANTES:

\_\_\_\_\_  
 ALMIRO DE OLIVEIRA  
 CPF 004.445.009-52

\_\_\_\_\_  
 MARIA HELENA MACIEL  
 CPF 775.476.089-49

SIRGAS 2000

ESCALA: 1:300

ORGÃOS PÚBLICOS:

RUA ANTONIO NUNES VARELLA

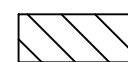
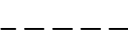

RUA GUERINO A. BERNARDI

Almiro de Oliveira

Maria Helena Maciel

Proprietário: Celso Pires de Lima  
 Área Total = 197.42 m<sup>2</sup>.  
 Perímetro = 58.000 m.

Área Edificada  
81.81 m<sup>2</sup>.

-  ÁREA EDIFICADA
-  MEIO FIO
-  ALINHAMENTO PREDIAL

TÍTULO:

PLANTA TOPOGRÁFICA PLANIMÉTRICA GEORREFERENCIADA DE TERRENO URBANO  
 SITUADO NA RUA ANTONIO NUNES VARELLA, LOTE 09 - QUADRA 'E' - VILA CORDAZZO -  
 JOAÇABA - SANTA CATARINA.

DECLARAÇÃO:

DECLARAMOS QUE AS METRAGENS, ÁREAS, CONFRONTANTES E SITUAÇÃO, SÃO DE INTEIRA  
 RESPONSABILIDADE DO PROPRIETÁRIO E DO RESPONSÁVEL TÉCNICO ABAIXO ASSINADO.

PROPRIETÁRIOS:

\_\_\_\_\_  
 CELSO PIRES DE LIMA  
 CPF 493.839.069-87

RESPONSÁVEL TÉCNICO:

\_\_\_\_\_  
 TIAGO DOS SANTOS ABDALLA - TÉCNICO EM AGRIMENSURA - CFT-BR nº 171665101-8