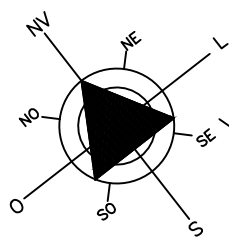


446760.000

446800.000



RUA GUERINO ARNALDO BERNARDI (não pavimentada)

ASSINATURA CONFRONTANTES:

JOCELI SCHUASTZ
CPF 026.331.849-44

PEDRO CRUZ DA SILVA
CPF 458.535.179-53

MARIA SIBILA DA LUZ
CPF 326.411.500-00

EDSON CRUZ DA SILVA
CPF 774.403.409-06

SIRGAS 2000

ESCALA: 1:400

ORGÃOS PÚBLICOS:

TÍTULO:

PLANTA TOPOGRÁFICA PLANIMÉTRICA GEORREFERENCIADA DE TERRENO URBANO
SITUADO NA RUA 01, LOTE 17 - QUADRA 'E' - VILA CORDAZZO - JOAÇABA - SANTA
CATARINA.

DECLARAÇÃO:

DECLARAMOS QUE AS METRAGENS, ÁREAS, CONFRONTANTES E SITUAÇÃO, SÃO DE INTEIRA
RESPONSABILIDADE DO PROPRIETÁRIO E DO RESPONSÁVEL TÉCNICO ABAIXO ASSINADO.

PROPRIETÁRIOS:

SEBASTIÃOZINHO DOS SANTOS
CPF 024.578.289-37

RESPONSÁVEL TÉCNICO:

TIAGO DOS SANTOS ABDALLA - TÉCNICO EM AGRIMENSURA - CFT-BR nº 171665101-8

6994560.000

6994520.000

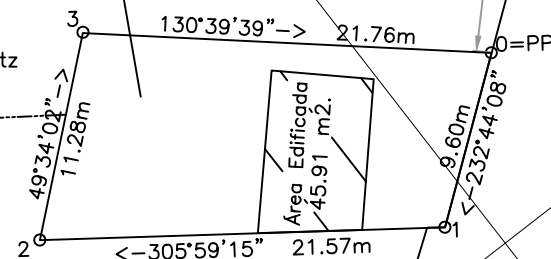
Proprietário: Sebastiãozinho dos Santos.
Área Total = 220,13 m².
Perímetro = 64,185 m.


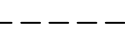

Edson Cruz da Silva

Joceli Schuastz

Maria Sibila da Luz

Pedro Cruz da Silva



-  ÁREA EDIFICADA
-  MEIO FIO
-  ALINHAMENTO PREDIAL

446680.000

446720.000