

OBS.: Estaqueamento a cada 20,00m

PLANTA DE SINALIZAÇÃO
ESCALA: 1:500

Projeto

DEINIR NARCIZO ZULIAN - ENGº CIVIL - CREA/SC 50.805-8
MICHEL ALBERTI - ENGº CIVIL - CREA/SC 80.032-6
ANA JULIA UNGERICH - ENGº CIVIL - CREA/SC 105.285-8
LUCAS BAILESTRIN

Tramite

JUNHO / 2014

Tramite

INDICADA(S)

Quil

XXXX

Finalidade

SIN.

01/01

Assinatura Responsável Técnico

Assinatura Prevista (s) em Escudo

Objeto

RECAPAMENTO EM ASPHALTO CALAU.

Referência

PROJETO DE PAVIMENTAÇÃO

Local do Obra

PARTE DA RUA SETE DE SETEMBRO

Qualquer alteração consulte os responsáveis técnicos

Planta de Sinalização

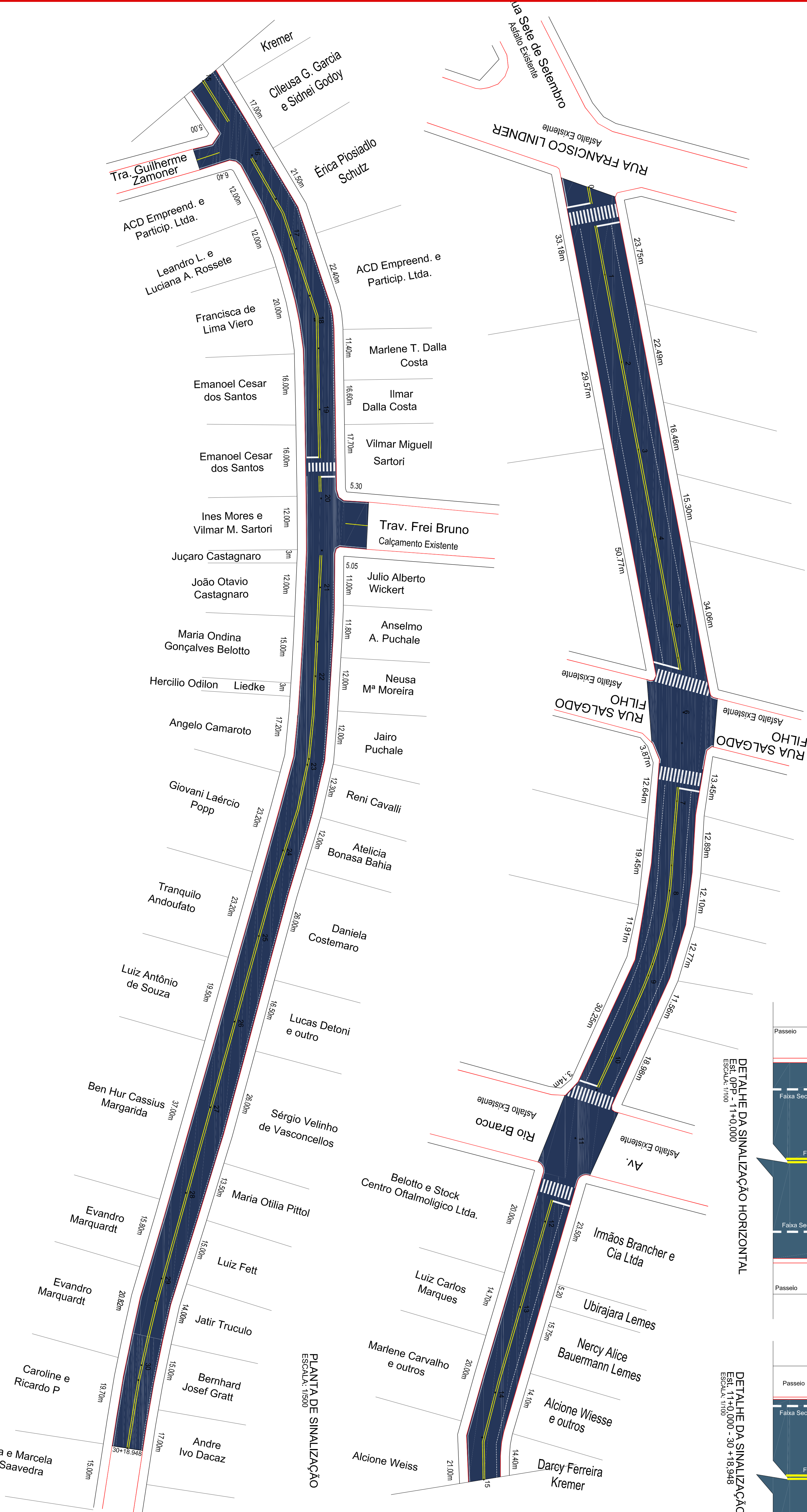
DETALHES



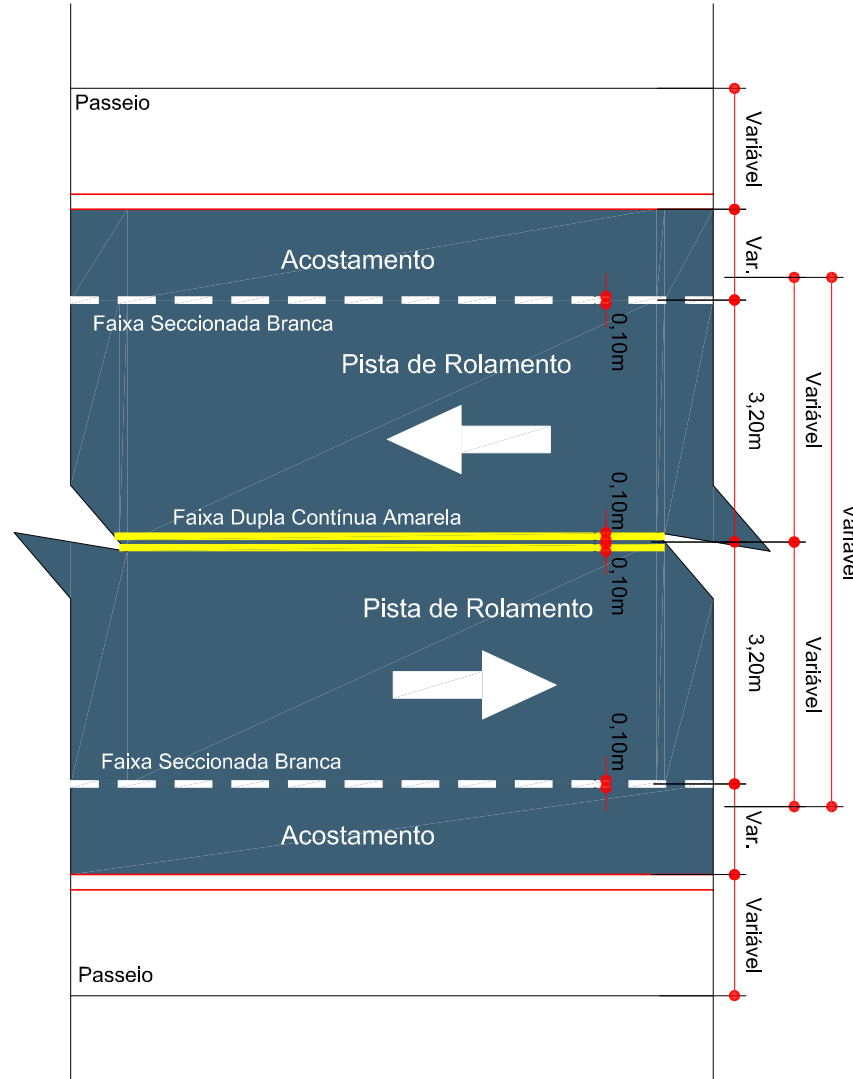
MUNICÍPIO DE JOAÇABA - SC

Rua Roberto Romualdo de F. Padua - Tel: (49) 3522-3089 - Fax: (49) 3522-0232 - www.ammoc.com.br - email: ammoc@ammoc.com.br - JOAÇABA, SC

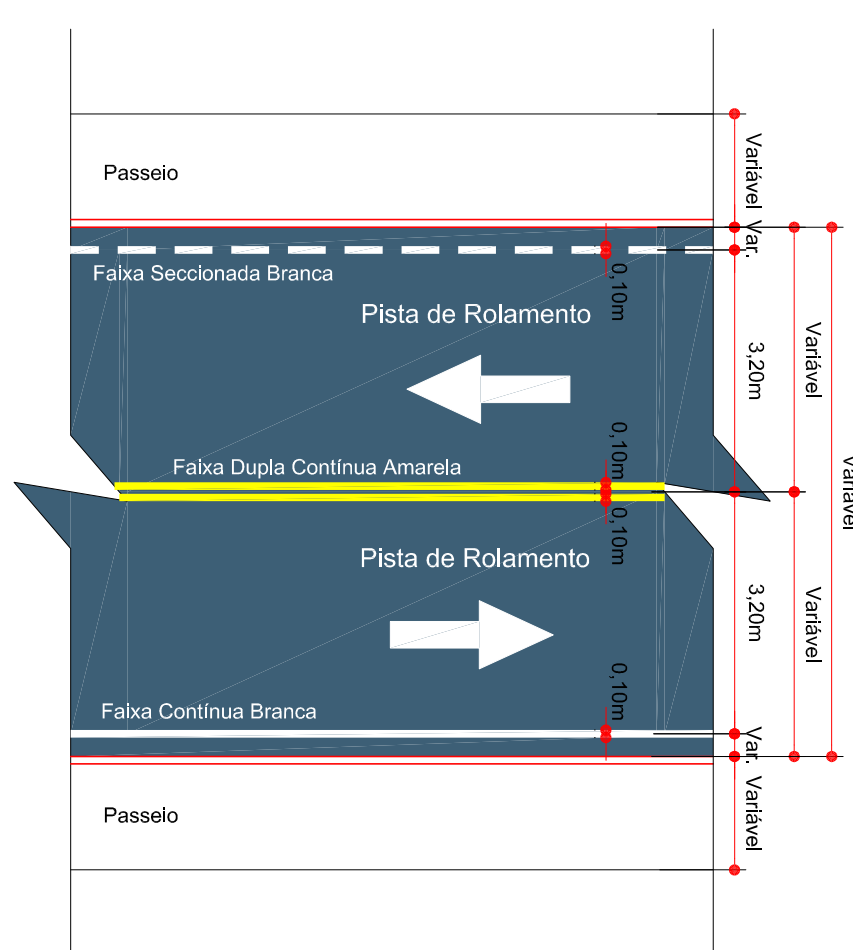
SINALIZAÇÃO HORIZONTAL			
LINHA	CÓDIGO	PINTURA	ESP. QUANTIDADE
LINHA DE DIVISÃO DE FLUXOS OPPOSTOS	LFO	CONTÍNUA AMARELA	10cm 1.088,00 m
LINHA DE BORBO	LBO-1	CONTÍNUA BRANCA	10cm 448,00 m
LINHA DE BORBO	LBO-2	SECCIONADA BRANCA	10cm 704,00 m
FAIXA DE TRAVESSIA DE PEDESTRES	FTP	BRANCA	40cm 06



DETALHE DA SINALIZAÇÃO HORIZONTAL
EST. 00P - 1+00,000
ESCALA: 1:100



DETALHE DA SINALIZAÇÃO HORIZONTAL
EST. 1+00,000 - 30 +18,948
ESCALA: 1:100



DETALHE DA FAIXA DE TRAVESSIA
ESCALA: 1:100

